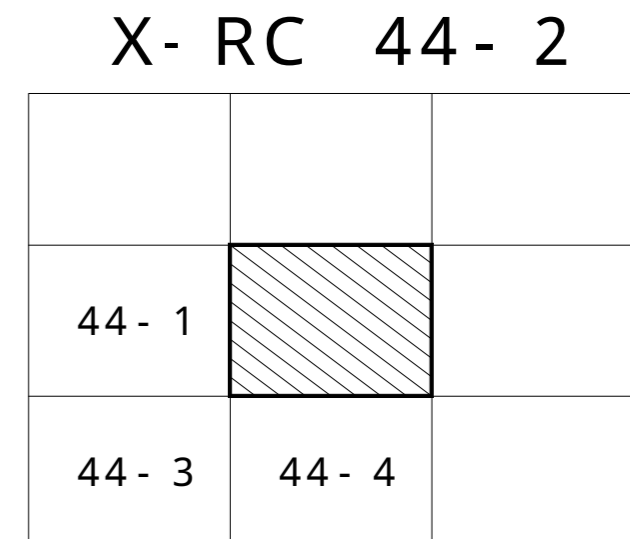
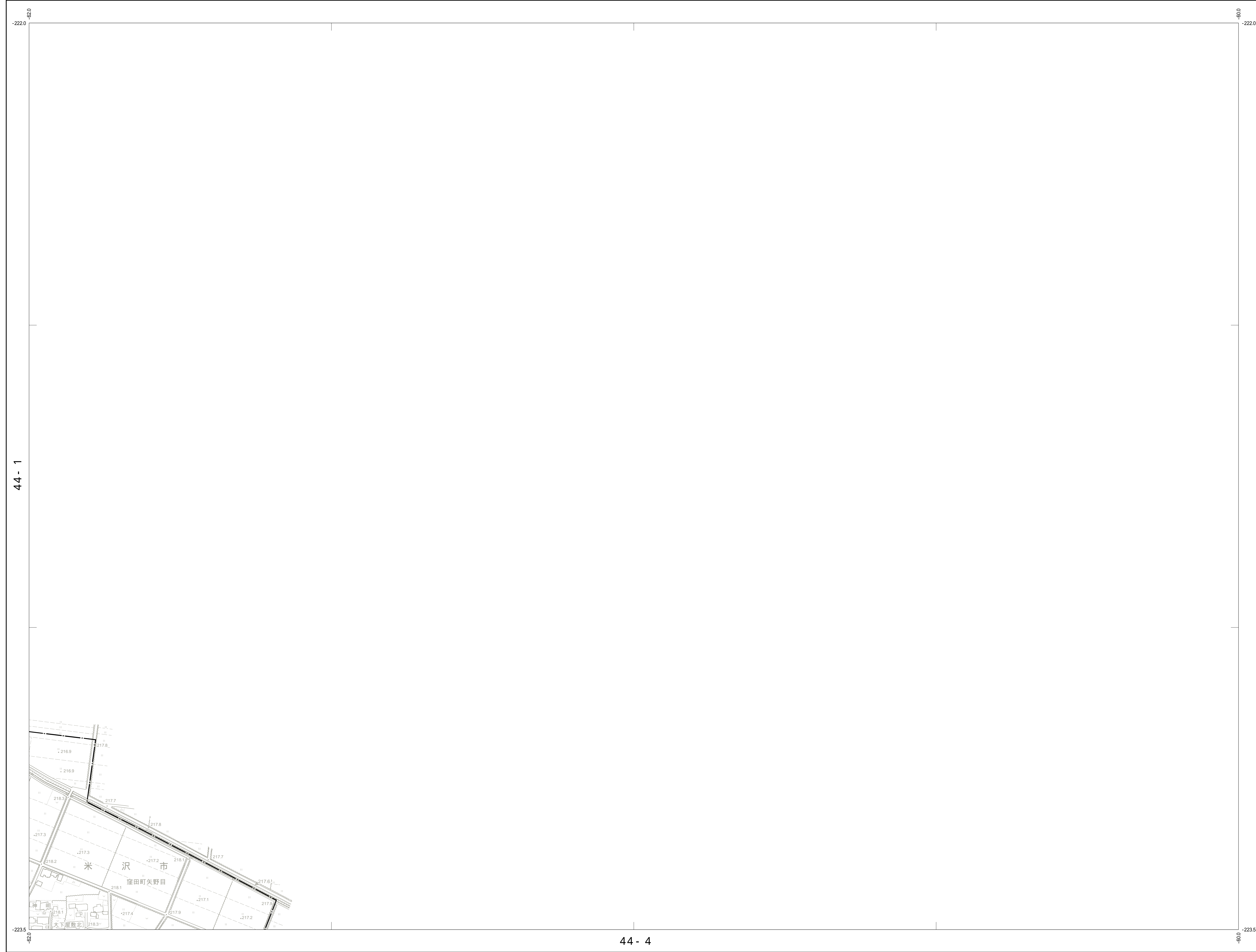


1:2,500
X-RC 44-2

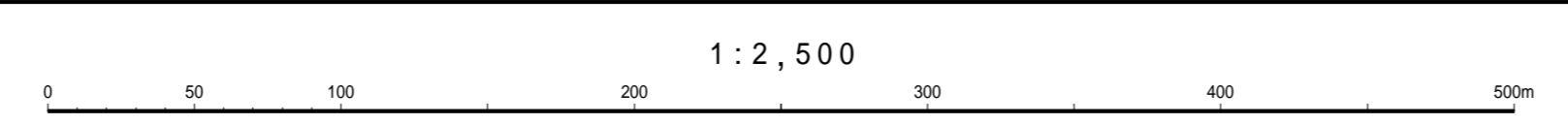
米沢都市計画図



凡 例

用途地域名	容積率	建ぺい率	備考
第一種低層住居専用地域	60	50	地目別容積率 100% 建ぺい率別容積率 100% 容積率別容積率 200%
第二種低層住居専用地域	100	50	地目別容積率 150% 建ぺい率別容積率 150% 容積率別容積率 200%
第一種中高層住居専用地域	200	60	
第二種中高層住居専用地域	200	60	
第一種住居地域	200	60	
第二種住居地域	200	60	
準住居地域	200	60	
近隣商業地域	300	80	
商業地域	400	80	
準工業地域	200	60	特別用途地区 (大規模施設)
工業地域	200	60	
工業専用地域	200	60	
無指定	200	70	
特別工業地区			
特別業務地区			
産業用地保全地区			
都市計画公園			
都市計画緑地			
防火地域			
準防火地域			
都市計画道路			
土地区画整理事業区域			
都市計画駐車場			

令和元年測量
1.平成29年5月撮影空中写真
2.平成29年8月現地測量



この測量結果は、国土院院長の承認を得て同院所報の測量成果を使用し
得たものである(承認番号)平3測公第6号

計画機関名 米 沢 市
作業機関名 国際航業株式会社

X-RC 44-2