

運行計画図



統合により廃止される学校の位置及び名称
米沢市六郷町一漆40番地の1
米沢市立六郷小学校

六郷小学校

統合により廃止される学校の位置及び名称
米沢市広幡町上小菅1396番地
米沢市立広幡小学校

広幡小学校

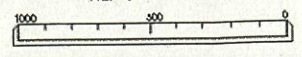
終点 米沢市立広井郷小学校

広井郷小学校

統合により廃止される学校の位置及び名称
米沢市塩井町塩野3760番地
米沢市立塩井小学校

広幡町上小菅地内 ~ 米沢市立広井郷小学校
運行距離(片道)L = 9.200m

縮尺 1 : 20000



「測量法に基づく国土地理院長承認(使用)R 51H5283」

運行計画図



統合により廃止される学校の位置及び名称
米沢市六郷町一漆40番地の1
米沢市立六郷小学校

六郷小学校

統合により廃止される学校の位置及び名称
米沢市広幡町上小菅1396番地
米沢市立広幡小学校

広幡小学校


広井郷小学校

終点 米沢市立広井郷小学校

統合により廃止される学校の位置及び名称
米沢市塩井町塩野3760番地
米沢市立塩井小学校

広幡町成島地内 ~ 米沢市立広井郷小学校
運行距離(片道)L = 5, 100m

縮尺 1 : 20000



運行計画図



統合により廃止される学校の位置及び名称
米沢市六郷町一漆40番地の1
米沢市立六郷小学校

六郷小学校

統合により廃止される学校の位置及び名称
米沢市広幡町上小菅1396番地
米沢市立広幡小学校

広幡小学校

終点 米沢市立広井郷小学校


広井郷小学校

塩井小学校

統合により廃止される学校の位置及び名称
米沢市塩井町塩野3760番地
米沢市立塩井小学校

塩井町塩野地内 ~ 米沢市立広井郷小学校
運行距離(片道)L = 2,600m

縮尺 1 : 20000



運行計画図



統合により廃止される学校の位置及び名称
米沢市六郷町一漆40番地の1
米沢市立六郷小学校

六郷小学校

統合により廃止される学校の位置及び名称
米沢市広幡町上小菅1396番地
米沢市立広幡小学校

広幡小学校

終点 米沢市立広井郷小学校

広井郷小学校

塩井小学校

統合により廃止される学校の位置及び名称
米沢市塩井町塩野3760番地
米沢市立塩井小学校

塩井町塩野地内 ~ 米沢市立広井郷小学校
運行距離(片道)L = 3,600m

縮尺 1 : 20000

