

記入例

提出する日付を記入

令和4年 5月 7日

米沢市教育委員会 教育長 様

土地所有者もしくは事業主体者名
法人の場合は所在地と代表者名を記入

依頼人住所
氏 名

印

埋蔵文化財の分布調査について（依頼）

* 埋蔵文化財包蔵地外の $1,000 \text{ m}^2$ を超える開発行為（大規模開発）の際に提出

この度、下記地区を 商業用店舗 として開発する計画をたてておりますので、別添図面区域内の埋蔵文化財について、分布調査の実施を依頼いたします。

記

事業の目的や開発する建物等を記入

1 開発事業名： （例）商業用店舗新築工事 ○○団地造成事業 等

2 開発予定面積： ○, ○○○ m^2

* 大規模開発： $1,000 \text{ m}^2$ 以上

3 事業予定区域： 米沢市○○○○字○○■■■■番地

* 事業予定地の住所と番地を記入

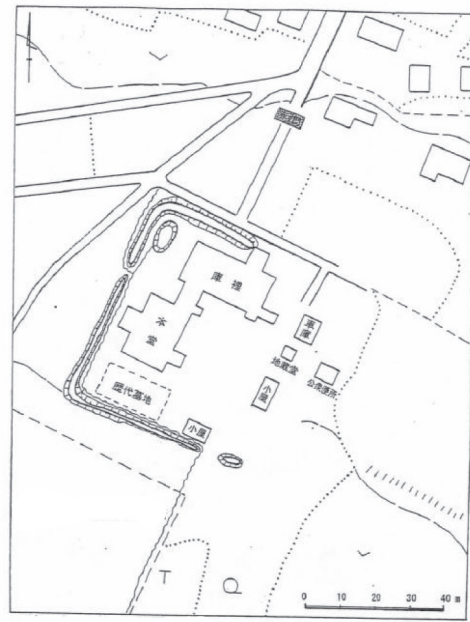
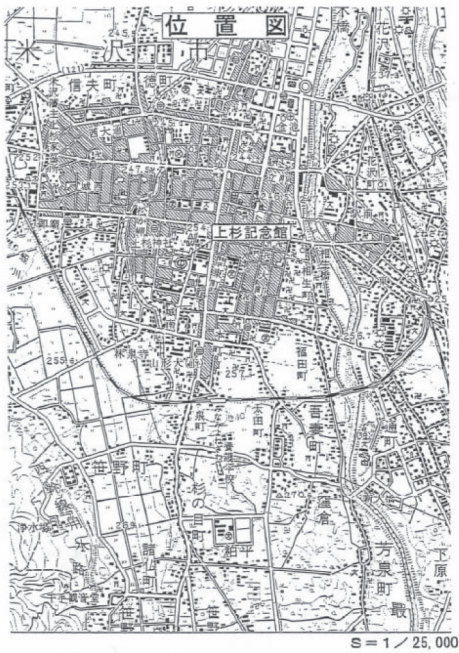
4 工事予定時期： 令和4年 6月 から 令和5年 3月まで

* おおよその工期を記入

5 添付図面（位置図）：別紙のとおり

* 添付図面は別紙を参照のこと

埋蔵文化財の分布調査（包蔵地外で行う 1,000㎡以上の大規模開発）に添付する図面類

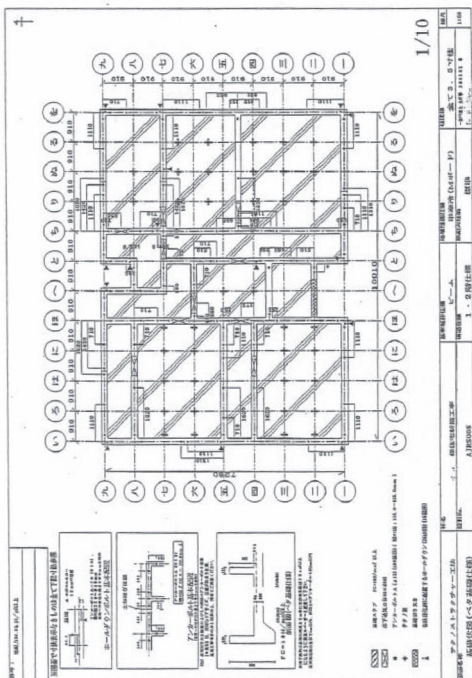


1. 位置図（必須）

- 国土地理院発行の公図（25,000分の1）などを使用し、開発する場所を示してください。米沢市の遺跡地図でも可です。
- ※案内図も添付して頂けると大変助かります。

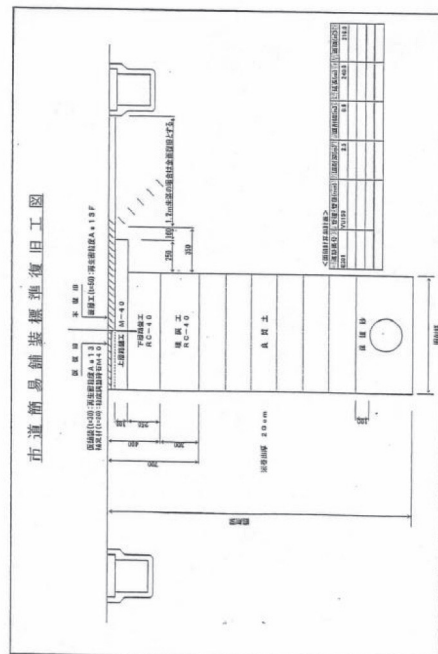
2. 配置図または計画図（必須）

- 建物位置や敷地範囲を明記してください。
- 縮尺（スケール）を明記してください。（1/100、1/200、1/1000などが望ましい）



3. 平面図（準備できる場合）

- 基礎伏図を添付してください。
- 柱状改良等を行う場合、杭を打つ位置がわかる図面も添付してください。
- 縮尺（スケール）を明記してください。



4. 断面図（準備できる場合）

- 基礎工事における掘削の深さがわかる図面を添付してください。
- 柱状改良等を行う場合、杭の深さがわかる図面を添付するか、数値を明記してください。

注意：添付書類はすべてA4サイズ（A3折込可）、部数は1部。