

令和4年8月3日の大雨に関する情報（第7報）

1 気象警報等の情報

	注意報	警報	注意報切替	解除
洪水	8/3 12:03	8/3 13:32	8/4 14:05	8/4 23:30
大雨(土砂・浸水)	8/3 12:43	8/3 13:24	8/5 5:20	8/5 9:44

2 水防警報・氾濫情報・土砂災害警戒情報などの発表

土砂災害警戒情報 8/3 15:20（解除 8/4 15:15）

大雨特別警報発表 8/3 19:15（解除 8/4 06:33）

3 主な観測地点における降水量の情報

観測点名	所在地	1時間あたり最大降水量	累加雨量
綱木	綱木	37.0 mm (8/3 18:00～19:00)	242 mm (8/3 08:00～8/4 05:00)
三郎山	李山	24.0 mm (8/3 21:00～22:00)	158 mm (8/3 08:00～8/4 05:00)
吾妻山	関	39.0 mm (8/3 18:00～19:00)	252 mm (8/3 08:00～8/4 05:00)
入田沢	入田沢	28.0 mm (8/3 20:00～21:00)	169 mm (8/3 08:00～8/4 05:00)
板谷沢	板谷	17.0 mm (8/3 22:00～23:00)	137 mm (8/3 08:00～8/4 05:00)
米沢	中田町	39.0 mm (8/3 17:00～18:00)	258 mm (8/3 08:00～8/4 05:00)

4 水位の情報

観測点名	河川名	最高水位	参考(水防団待機水位・避難判断水位)
舘山	鬼面川	8/3 23:20( 3.25m )	( 1.80m ・ 3.00m )
関根	羽黒川	8/3 24:00( 2.28m )	( 1.80m ・ 2.90m )
花沢	羽黒川	8/4 00:10( 1.06m )	( 2.40m ・ 3.60m )
相生	最上川	8/3 23:40( 1.51m )	( 1.00m ・ 1.90m )
上新田	最上川	8/4 00:10(12.93m )	(11.80m・12.30m (氾濫注意水位))
中央	堀立川	8/3 23:10( 1.25m )	( 1.30m ・ 3.10m )
堀金	誕生川	8/3 23:50( 3.63m )	( 1.90m ・ 2.40m )

5 避難情報等の発令状況

対象地域	世帯数	人口	要配慮者	避難指示発令	避難指示解除
広幡地区	542 世帯	1,340 人	235 人	8/3 19:20	8/4 16:00
六郷地区	292 世帯	839 人	147 人	8/3 19:20	8/4 16:00
窪田地区	2,270 世帯	5,870 人	819 人	8/3 19:20	8/4 16:00
計	3,104 世帯	8,049 人	1,201 人		

※上郷・南原コミセンは、自主避難として避難所開設。

## 6 避難の状況（災害救助法の対象：延べ 29 世帯・69 人）

No.	避難場所	開設	閉鎖	8/3 20:00		8/3 20:55		8/3 21:35		8/3 22:00		8/4 7:15	
				世帯	人	世帯	人	世帯	人	世帯	人	世帯	人
1	広幡コミセン	8/3 19:20	8/4 7:00	2	6	2	6	7	17	7	17	0	0
2	六郷コミセン	8/3 19:20	8/4 4:55	4	9	4	9	5	13	4	12	0	0
3	窪田コミセン	8/3 19:20	8/4 6:30	3	3	3	3	13	26	13	26	0	0
4	上郷コミセン	8/3 20:45	8/4 7:15	-	-	1	3	4	12	4	13	0	0
5	南原コミセン	8/3 19:30	8/3 21:35	-	-	-	-	-	-	-	-	-	-
	計			9	18	10	22	29	68	28	68	0	0

※南原コミセンは、大平橋の崩落の恐れにより、3名から自主避難の連絡を受け避難所を開設したが、知人宅に身を寄せることになったため避難者はいなかった。（避難所対応/館長、事務局長）

## 7 災害警戒体制等

- 8/3 13:00 災害警戒本部第一配備（大雨注意報、洪水注意報の発表）
- 8/3 15:20 災害警戒本部第二配備（土砂災害警戒情報の発表）
- 8/3 21:00 災害対策本部格上げ（災害警戒本部会議決定による）
- /- --:-- 災害警戒本部第二配備引き下げ（土砂災害警戒情報の解除）
- /- --:-- 災害警戒本部第一配備引き下げ（大雨警報の解除）

## 8 被害状況

- (1) 人的被害 被害報告なし
- (2) 建物被害 調査継続中

### ①浸水被害

（単位：棟）

被害区分	住 家	非住家	合 計	主な場所
床上浸水	<u>5</u>	0	<u>5</u>	下小菅×1、六郷町西江股×1、窪田町窪田× <u>3</u>
床下浸水	<u>15</u>	<u>14</u>	<u>29</u>	【住家】大町 5×1、中央 5×1、 <u>広幡町上小菅×1</u> 、 <u>塩井町塩野×1</u> 、 <u>窪田町窪田×1</u> 、 <u>窪田町藤泉×1</u> 、大字長手×3、大字下新田×5、大字浅川×1 【非住家】 <u>下花沢 2×1</u> 、 <u>広幡町上小菅×3</u> 、下小菅×2、 <u>窪田町東江股×1</u> 、 <u>六郷町長橋×1</u> 、 <u>塩井町塩野×1</u> 、 <u>窪田町窪田×2</u> 、大字下新田×3
合計	<u>20</u>	<u>14</u>	<u>34</u>	

### ②汲み取り便槽被害

地区名	件数	主な場所
中部地区	3	中央二丁目×1、大町五丁目×1、松が岬二丁目×1
西部地区	1	矢来三丁目×1
万世地区	1	万世町牛森×1
六郷地区	1	六郷町桐原×1
塩井地区	1	塩井町宮井×1
窪田地区	7	窪田町窪田×4、窪田町藤泉×2、中田町×1
上郷地区	3	大字長手×2、大字川井×1
合計	17	

### ③罹災証明書・被害届出証明書の発行件数

地区名	件数	被害状況	主な場所
南部地区	1	床下浸水	大町五丁目×1
六郷地区	1	床上浸水	六郷町西江股×1
塩井地区	1	床下浸水	塩井町塩野×1
窪田地区	<u>4</u>	床上浸水	窪田町窪田× <u>4</u>
上郷地区	2	床下浸水	大字長手×1、大字下新田×1
合計	<u>9</u>		

### (3) 被害情報

#### ①市管理道路（市道）

No.	路線名等	場所	規制有無	規制内容	備考
1	市道桑山住宅1号線外	桑山アンダー	有	全面通行止め 8/4 11:30 解除	道路冠水、大雨による水路閉塞
2	市道桑山南廻り西線	桑山ボックス	有	全面通行止め 8/4 11:30 解除	道路冠水、大雨による水路閉塞
3	市道花沢バイパス松川橋線	花沢ガード	有	全面通行止め 8/4 5:00 解除	道路冠水、車両水没
4	市道坊中町春日三丁目線	塩井アンダー	有	全面通行止め 8/5 10:30 解除	道路冠水、車両水没
5	市道春日三丁目美女塚線	ケーズデンキ前	有	一部全面通行止 8/4 3:30 解除	道路冠水、車両水没
6	市道諸仏大平線	大平橋～大平集落区間	有	全面通行止め ～片側交互通行 8/4 6:30～当分の間	【復旧方法検討中】 路肩欠損
7	市道外ノ内住宅3号線	外ノ内公民館付近	有	全面通行止 8/4 6:00 解除	道路冠水
8	市道毘沙門天上小瀬線	ミユキ精機前	無		道路冠水、路肩洗堀
9	市道金池五丁目春日四丁目線	NCV～置賜総合支庁	無		道路冠水
10	市道中山街道線	上屋敷橋	有	全面通行止 8/4 6:30～ 当分の間	【復旧方法検討中】 橋脚損傷、床板破損
11	市道金内橋中田町線	浄水管理センター付近	有	全面通行止 8/4 13:00 解除	道路冠水
12	市道成島駅線	成島駅付近	無		【復旧予定】 路肩洗堀、道路冠水、 床下浸水
13	市道京塚線	市道京塚線沿いの 民地法面	無		法面崩落
14	市道落合線		有	全面通行止 8/4 6:35～ 当分の間	【復旧予定】 道路冠水、舗装破損、 側溝閉塞、路面洗堀
15	市道西方北線		無		田の法面崩落、水路閉塞、土砂流出、床上浸水、舗装破損 8/12 舗装復旧完了

No.	路線名等	場所	規制有無	規制内容	備考
16	市道成島館山矢子線	成島焼より奥の市道	無		【復旧予定】 道路冠水、舗装破損、水路閉塞、土砂流出
17	座留橋		無	全面通行止	6/27 大雨時の被災状況から変化なし。 流木が以前より引っかかっている状況。
18	市道唐戸屋沢線		無		【復旧予定】 土砂流出
19	私道	大字長手地内	無		土砂流出
20	市道上浅川下海上線		無		道路冠水
21	市道八木橋線		無		【復旧予定】 法面崩壊
22	官地道路	赤芝町地内	無		【復旧予定】 法面崩壊
23	市道百子沢線		有	全面通行止	【復旧予定】 土砂流出、側溝閉塞、路肩欠損、法面崩壊、道路欠損
24	官地道路	大字川井地内	無		【復旧予定】 法面崩壊
25	市道古郷部古館山線	大字木和田地内 (米沢猟友会射撃場)	無		【復旧予定】 路面洗堀
26	官地道路	広幡町成島地内	無		【復旧予定】 法面崩壊
27	市道成島果樹園線		無		畑崩壊
28	市道京塚誕生川線西線		無		【復旧予定】 路肩崩壊、路肩土砂流出
29	市道広幡町大沢線		無		【復旧予定】 路肩崩壊
30	官地道路	広幡町京塚地内	有	全面通行止	【復旧予定】 路面洗堀
31	市道川井道下北線	大字川井地内	無		【復旧予定】 法面崩壊
32	市道川井道下中線	大字川井地内	無		【復旧予定】 路肩欠損
33	市道大平萱平高原線		無		【復旧予定】 路面洗堀
34	官地道路	大字李山地内	無		【復旧予定】 土砂流出
35	元御入水堰		無		土砂流出、河川洗堀 復旧対応済
36	猿尾堰		無		【復旧予定】 土砂流出、取水口閉塞
37	市道八谷沢線		無		【復旧方法検討中】 路肩欠損 2 箇所、側溝閉塞
38	市道落合線長峰川		無		【復旧予定】 法面崩壊、河道閉塞

No.	路線名等	場所	規制有無	規制内容	備考
39	大門川		無		【復旧予定】 土留崩壊
40	法定外水路		無		【復旧予定】 水路閉塞、土砂堆積
41	市道羽黒堂橋線 羽黒堂橋		無		【復旧予定】 橋台下部洗堀

【No. 3 市道花沢バイパス松川橋線（花沢ガード）】 撮影：米沢市消防団第1分団



【NO. 10 市道中山街道線（上屋敷橋）】



## ②水路

No.	水路名等	場所	備考
1	法定外水路	広幡町京塚地内	土砂流出、法面崩壊
2	法定外水路	大字川井地内	法面滑落
3	官地水路	大字李山地内	土砂流出

## ③林道

No.	路線名等	場所	規制有無	規制内容	備考
1	白夫沢線	大字口田沢地内	有	路肩崩落	8/4 通行止め
2	綱木線	万世町梓山地内	有	路面洗堀、コンクリート舗装版損傷	8/5 通行止め
3	下菅線	万世町梓山地内	有	路面洗堀、路肩崩落	8/5 通行止め
4	小峽線	大字三沢地内	無	路面洗堀	
5	前ヶ沢西線	大字三沢地内	有	法面崩落	8/5 通行止め

No.	路線名等	場所	規制有無	規制内容	備考
6	湯の花芝倉線	大字築沢地内	有	土砂流出、法面崩落	6月27日豪雨時点で通行止め処置済
7	三ツ森線	大字築沢地内	有	路面洗堀	6月27日豪雨時点で通行止め処置済
8	岡原線	大字築沢地内	有	路面洗堀	
9	黒岩作業道	大字築沢地内	有	路面洗堀	
10	大峠線	大字口田沢地内	有	路面陥没	6月27日豪雨時点で通行止め処置済
11	天狗沢線	大字口田沢地内	有	路面陥没	6月27日豪雨時点で通行止め処置済
12	元小屋線	大字大小屋地内	無	路肩保護の破損	
13	横川線	大字大平地内	無	路面洗堀	
14	秋の沢線	大字李山地内	無	路面洗堀	

【No. 10 大峠線】



【No. 11 天狗沢線】



#### ④県管理道路

No.	路線名	場所	規制理由	規制内容	備考
1	米沢高畠線	花沢町	路面冠水	全面通行止 8/3 13:00～ 8/3 14:15 解除	
2	米沢高畠線	花沢町	路面冠水	全面通行止 8/3 18:15～ 8/4 1:10 解除	
3	米沢猪苗代線	大字関～福島県境	雨量規制	全面通行止 8/3 18:30～ 8/5 17:00 解除	
4	国道 121 号	大字入田沢～福島県境	雨量規制→道路流出等	全面通行止 8/3 20:00～	6/27大雨時の被災箇所拡大 道路全幅流出
5	綱木米沢停車場線	大字綱木～糸畔	雨量規制	全面通行止 8/3 20:00～ 8/5 17:00 解除	
6	板谷米沢停車場線	大字板谷～大字大沢	雨量規制→土砂流出	全面通行止 8/3 21:15～ 8/9 12:00 解除	
7	国道 287 号	広幡町成島～上小菅区間	土砂流出	全面通行止 8/4 1:45～ 8/4 11:00 解除	

【No. 2 県道米沢高畠線】 撮影：米沢市消防団第1分団



【No. 4 国道121号】



④国管理国道、高速道路

No.	路線名	場所	規制理由	規制内容	備考
1	国道13号	福島県飯坂町中野～万世町刈安(栗子峠)	大雨	全面通行止 8/3 22:50～ 8/4 8:50 解除	
2	東北中央道	福島大笹生IC～米沢八幡原IC	大雨	全面通行止 8/3 23:00～ 8/4 8:30 解除	

9 停電情報

地域名	発生時刻	復旧時刻	延べ停電戸数	停電理由
塩井町塩野 塩井町宮井	8/3 17:30	8/3 18:57	20 戸未満	雷の影響
太田町一丁目	8/3 17:53	8/3 22:26	10 戸未満	雷の影響
大字入田沢	8/3 20:04	8/4 12:12	約 50 戸	

## 10 上水道施設被害

No.	場所	被害の状況
1	上屋敷橋（大字口田沢）	<ul style="list-style-type: none"> <li>・落橋の危険性のあった上屋敷橋（大字口田沢）添架に替わる仮設水道管を8月5日に布設したが、それに伴い水圧が変化し、中継ポンプ場で漏水が発生した。</li> <li>・8月6日に修繕を行ったが、別の場所でも漏水が発生していることが判明。8月7日から漏水箇所を調査し、8月8日漏水修理を完了。</li> <li>・その後、第1～3配水池のバルブ調整や配水池水位等の状況を監視しながら、給水車で田沢浄水場へピストン輸送を行い、上屋敷橋の配水管は前後のバルブで仕切り、仮設配管のバルブ調整等により、何とか水圧を安定させている状況。</li> </ul>
2	白布高湯簡易水道	<ul style="list-style-type: none"> <li>・白布高湯簡易水道の取水口に土砂が流出。取水不可能だったが、配水池があるため、断水になる前に復旧作業を完了。取水のための導水路の整備を8月8日に実施している。復旧完了。</li> </ul>

## 11 農業被害

### (1) 農産物被害

No.	地区	作物名	被害状況	被害面積 (ha)	被害金額	対策・措置
1	愛宕	蕎麦	冠水、土砂流入	0.29	調査中	排水路の確保 土砂の撤去
2	上郷	大豆	ほ場浸水	1.10	調査中	排水路の確保
		ほうれん草	土砂流入	0.30	2,111 千円	土砂の撤去、収穫できないものの廃棄処分
3	窪田	水稻	土砂流入	0.01	11 千円	土砂の撤去
4		蕎麦	冠水	25.00	調査中	排水路の確保 播種し直し 15ha
5		大豆	冠水	5.00	調査中	排水路の確保
6		枝豆	冠水	2.00	調査中	
7		ミニトマト	ハウス浸水	0.32	調査中	
8		塩井	枝豆	冠水	3.80	34 千円
9	アスパラガス		ほ場浸水	0.10	194 千円	
10	水稻		土砂流入	0.03	100 千円	土砂の撤去
11	広幡	大豆	冠水、土砂流入	0.86	調査中	排水路の確保、土砂の撤去
12		かぼちゃ	土砂流入	0.02	調査中	土砂の撤去
13		茄子	冠水	0.10	調査中	
14		育苗用パイプハウス	土砂流入	0.03	11 千円	破損部材交換補修
15	三沢	水稻	土砂流入	0.004	5 千円	土砂の撤去
16	南原	蕎麦	冠水	20.00	調査中	排水路の確保 播種し直し 10ha
17	六郷	枝豆	冠水	2.23	調査中	
18		アスパラガス	冠水	0.65	調査中	
19		茄子	ほ場浸水	0.20	調査中	
20		小菊	冠水	0.30	調査中	
合 計				62.34		

【上郷地区】ほうれん草ハウス内土砂堆積 ※泥が付着したことにより出荷不可



【上郷地区】大豆ほ場浸水



(2) 農地、農業用施設被害

No.	施設名称	場所	被害の状況	今後の対応
1	遠山新堰	遠山町地内	水路が氾濫したことにより法面崩落	<u>8/10 コルゲート管にて 応急通水済</u>
			農道が損傷及び一部欠損、流木及び巨石が堆積	流木及び石撤去、敷砂利にて復旧
			水路が氾濫し、水流により畦畔が崩壊、土砂が農地に流出	詳細調査
2	農道成島線	広幡町成島地内	山間部水路の土砂が農道の上に流出し、農道に土砂が堆積	道路清掃予定
3	田	万世町梓山地内（松林寺付近）	水路が溢水し、畦畔が崩壊	所有者にて畦畔復旧
4	田	大字上新田地内	馬橋川増水により付近の杉の木が田へ倒木	河川管理者（県）へ確認中
5	水路	下小菅地内	水路に土砂が流入	水路利用者にて土砂撤去予定
6	水路	下小菅地内	水路に土砂が流入、細かい流木が堆積	水路利用者にて土砂撤去、流木処分予定
7	水路	下小菅地内	土水路に土砂が流入し堆積	<u>土砂撤去</u>

No.	施設名称	場所	被害の状況	今後の対応
8	ビニールハウス破損	下小菅地内	土砂が流入し、ビニールハウスを破損、農地に堆積	<u>土砂撤去</u>
9	田	下小菅地内	育苗プールが流失	<u>被害金額確認</u>
10	田	下小菅地内	水路が溢水し、田んぼに土砂が流入、堆積	<u>土砂撤去</u>
11	田んぼ水路 1	下小菅地内	水路に土砂が堆積	<u>土砂撤去</u>
12	田んぼ水路 2	下小菅地内	水路が一部破損	<u>法面、水路復旧</u>
13	田んぼ水路 3	下小菅地内	水路法面が崩れ、土砂が堆積	<u>法面復旧、土砂撤去</u>
14	田んぼ水路 4	下小菅地内	水路に土砂が堆積	<u>土砂撤去</u>
15	田んぼ水路 5	下小菅地内	水路に土砂が堆積	<u>土砂撤去</u>
16	畑 1	下小菅地内	水路が溢水し、畑に土砂流出、流木堆積	<u>土砂撤去</u>
17	畑 2	下小菅地内	水路が溢水し、畑に土砂流出	<u>土砂撤去</u>
18	畑 3	下小菅地内	水路が溢水し、畑に土砂流出	<u>土砂撤去</u>
19	農道	下小菅地内	法面崩壊	<u>法面復旧</u>
20	畑 4	下小菅地内	JR 米坂線の線路下の碎石が流出、畑に堆積	<u>土砂撤去</u>
21	畑	広幡町成島地内	畑の法面が崩壊	<u>法面復旧予定</u>
22	水路	広幡町成島地内	畑の法面が崩壊し、水路に土砂が堆積	<u>土砂撤去</u>
23	畑 2	広幡町成島地内	水路が閉塞し、土砂が畑に流入	<u>土砂撤去</u>
24	畑 3	広幡町成島地内	畑が崩壊（陥没）	崩壊部復旧予定
25	大中沢堤第3ため池（廃止工事済）	万世町梓山地内	法面の一部洗堀	施工業者に復旧見積依頼済
			集水桝の法面が一部洗堀	
			工事用道路が一部洗堀	
26	田	窪田町窪田地内	法面が崩壊し田んぼに土砂が流入	ブルーシートにて養生中
27	水路 1	大字口田沢地内（矢子堰）	水路が氾濫し土水路が決壊し法面が崩落	水路復旧
28	水路 2	大字口田沢地内（矢子堰）	水路から越水し法面が崩落	法面復旧
29	水路 3	大字口田沢地内（矢子堰）	主水路が水路が氾濫し、分水路が土砂で閉塞	土砂復旧
30	水路 4	大字口田沢地内（矢子堰）	水路が氾濫し土水路が決壊し法面が崩落	水路復旧
31	水路	大字館山地内	増水した水流に押され水槽が倒壊	水路復旧
32	農道	大字館山地内	路面洗堀	農道復旧
33	畑	館山矢子町地内	農地の法面が崩落	法面復旧
34	水路	大字築沢地内（戸倉堰）	土水路が決壊し法面が崩落	法面復旧
35	水路	大字口田沢地内	河川が増水し水路に土砂が堆積	土砂撤去

No.	施設名称	場所	被害の状況	今後の対応
36	頭首工	東二丁目地内	河川が増水し取水口に土砂が堆積	土砂撤去
37	田	大字花沢地内	法面が崩落	法面復旧
38	農道	大字花沢地内	農道と法面が崩落（洗堀）	農道、法面復旧
39	田 1	大字神原地内	法面が崩壊し田んぼに土砂が流入	土砂撤去予定
40	田 2	大字神原地内	休耕田の法面が崩壊	法面復旧予定
41	頭首工	大字神原地内（塔之原堰）	取水管（塩ビ管φ300）が下流にずれ、取水できない状態	取水管を元の位置に再設置予定
42	水路	大字神原地内（塔之原堰）	水路に土砂が流入	土砂撤去予定
43	田	舘山矢子町地内	法面が崩落	法面復旧
44	水路 1	舘山矢子町地内	水路に土砂が堆積	水路復旧
45	田	舘山矢子町地内	田に土砂が堆積	土砂撤去
46	水路 2	舘山矢子町地内	水路に土砂が堆積	水路復旧
47	水路 3	舘山矢子町地内	水路に土砂が堆積	水路復旧
48	田	舘山矢子町地内	田に土砂が堆積	土砂撤去
<u>49</u>	<u>農道</u>	<u>舘山矢子町地内</u>	<u>農道洗堀</u>	<u>農道復旧</u>
<u>50</u>	<u>田、水路</u>	<u>舘山矢子町地内</u>	<u>農地、水路に土砂が堆積</u>	<u>土砂撤去、水路復旧</u>
<u>51</u>	<u>水路</u>	<u>舘山矢子町地内</u>	<u>水路に土砂が堆積</u>	<u>水路復旧</u>
<u>52</u>	<u>田、水路</u>	<u>舘山矢子町地内</u>	<u>田、水路に土砂が堆積</u>	<u>水路復旧</u>
<u>53</u>	<u>田</u>	<u>大字築沢地内（戸倉堰）</u>	<u>土水路が決壊し法面崩落、農地に土砂が堆積</u>	<u>土砂撤去</u>
<u>54</u>	<u>田</u>	<u>大字口田沢地内（矢子堰）</u>	<u>土水路が決壊し法面崩落、田に土砂が堆積</u>	<u>土砂撤去</u>
<u>55</u>	<u>田</u>	<u>広幡町下小菅地内</u>	<u>土砂流入、法面崩落</u>	<u>土砂撤去</u>
<u>56</u>	<u>水路</u>	<u>広幡町下小菅地内</u>	<u>水路に土砂が流入</u>	<u>土砂撤去</u>
<u>57</u>	<u>田</u>	<u>広幡町下小菅地内</u>	<u>農地に土砂が流入、堆積</u>	<u>土砂撤去</u>
<u>58</u>	<u>畑</u>	<u>広幡町下小菅地内</u>	<u>畑に土砂が流入、堆積</u>	<u>土砂撤去</u>
<u>59</u>	<u>田</u>	<u>広幡町下小菅地内</u>	<u>田に土砂が流入、堆積</u>	<u>土砂撤去</u>
<u>60</u>	<u>田</u>	<u>広幡町下小菅地内</u>	<u>田に土砂が流入、堆積</u>	<u>土砂撤去</u>
<u>61</u>	<u>田</u>	<u>広幡町下小菅地内</u>	<u>田に土砂が流入、堆積</u>	<u>土砂撤去</u>
<u>62</u>	<u>田</u>	<u>広幡町上小菅地内</u>	<u>法面崩壊、田に土砂が流入</u>	<u>法面復旧、土砂撤去</u>
<u>63</u>	<u>農道</u>	<u>大字上新田地内</u>	<u>農地法面が崩壊し土砂が農道に堆積</u>	<u>土砂撤去</u>
<u>64</u>	<u>畑</u>	<u>大字上新田地内</u>	<u>農地法面崩壊</u>	<u>復旧方法、範囲確認</u>
<u>65</u>	<u>畑</u>	<u>大字上新田地内</u>	<u>農地法面崩壊</u>	<u>復旧方法、範囲確認</u>
<u>66</u>	<u>田</u>	<u>中田町地内</u>	<u>法面崩壊、水路と農地に土砂が堆積</u>	<u>土砂撤去</u>
<u>67</u>	<u>水路</u>	<u>舘山矢子町地内</u>	<u>法面崩落</u>	<u>法面復旧</u>
<u>68</u>	<u>水路</u>	<u>大字口田沢地内（矢子堰）</u>	<u>水路内に土砂が堆積</u>	<u>土砂撤去</u>
<u>69</u>	<u>水路</u>	<u>大字口田沢地内（矢子堰）</u>	<u>水路内に土砂が堆積</u>	<u>土砂撤去</u>

No.	施設名称	場所	被害の状況	今後の対応
		<u>堰</u>		
<u>70</u>	<u>農道</u>	<u>舘山矢子町地内</u>	<u>農道洗堀</u>	<u>農道復旧</u>
<u>71</u>	<u>水路</u>	<u>舘山矢子町地内</u>	<u>水路柵壁が倒壊</u>	<u>水路復旧</u>
<u>72</u>	<u>農道</u>	<u>舘山矢子町地内</u>	<u>農道洗堀</u>	<u>農道復旧</u>
<u>73</u>	<u>水路</u>	<u>舘山矢子町地内</u>	<u>土砂堆積</u>	<u>土砂撤去</u>
<u>74</u>	<u>田</u>	<u>舘山矢子町地内</u>	<u>農地法面崩落</u>	<u>法面復旧</u>
<u>75</u>	<u>農道</u>	<u>舘山矢子町地内</u>	<u>農道法面崩落</u>	<u>農道復旧</u>

(3) 畜産施設

No.	場所	管理者	被害の状況	備考
1	下小菅地内	事業所	大雨により鶏舎敷地奥の山斜面が地すべりを起こし、土砂が鶏舎敷地になだれ込み建物に接触、一部流入。	



(4) 防災重点ため池（7か所）

No.	場所	管理者	被害の状況	備考
1	杉沢	米沢市	8/4 異常なし	
2	間坂	米沢平野土地改良区	8/4 現地確認 現在、総合支庁にて改修工事中であり、ため池下流の水路で土砂閉塞等が発生。	
3	大平	米沢平野土地改良区	8/4 異常なし	
4	観音沢	米沢平野土地改良区	8/9 異常なし	
5	小中沢第2	個人管理	8/4 異常なし	
6	蟹屋敷	個人管理	8/4 異常なし	
7	浅川	個人管理	8/4 異常なし	

1 2 河川（県まとめ被害状況資料から抜粋）

(1) 国管理河川

河川名	所在地	被災状況
最上川本川	大字上新田地内	溢水により農地浸水（8/4 未明解消）

(2) 県管理河川

河川名	被災状況
鬼面川、大樽川、誕生川	護岸損壊 43 箇所、洗掘 1 箇所、堤防法崩れ 1 箇所、堤防道路崩落 1 箇所

### 1 3 福祉関係施設

#### (1) 高齢者福祉施設等

No.	施設名	所在地	被災状況
1	特別養護老人ホームおいたまの郷	大字下新田	玄関前廊下天窓付近から雨漏り。
2	特別養護老人ホーム回春堂	大字花沢	居室壁のクラックから浸水（6 か所）。
3	サンメイトさんゆう	金池一丁目	居室内雨漏り

#### (2) 児童関係施設

No.	施設名	所在地	被災状況
1	森の子保育所	万世町牛森	屋根の雨漏りが発生。
2	幼保連携型子ども園「米沢こども園」	中央三丁目	屋根の雨漏りが発生。
3	放課後児童クラブ「まどか」	門東町三丁目	屋根の雨漏りが発生。
4	放課後児童クラブ「グレース」	福田町一丁目	屋根の雨漏りが発生。
5	放課後児童クラブ「レインボー」	御廟三丁目	玄関浸水 1 cm

### 1 4 公共施設



No.	施設名	被災状況
1	南部コミュニティセンター	1 階中庭天窓から雨漏り。南側駐車場の雨水枡蓋が浮き上がり。
2	広幡コミュニティセンター	階段踊り場の内壁から水が染み出し。
3	窪田コミュニティセンター	事務室及び第三研修室の窓から雨漏り。
4	旧上郷小浅川分校	体育館の内壁から水が染み出し。
5	すこやかセンター	3 階絵画室の壁面 2 ケ所（半円窓付近）から雨漏り。
6	米沢市児童会館	1 階機械室の東側窓上部から雨漏り。床面からの染み出し。
7	米沢市市民文化会館	2 階ベランダ排水溝の詰まりにより、2 階ロビー東側のカーペットが水浸し。1 階東側正面入り口天井から雨漏り。

### 1 5 観光施設

No.	施設名	被災状況
1	置賜広域観光案内センター（ASK）	米沢駅コンコース雨漏り。
2	上杉記念館（上杉伯爵邸）	厨房周辺雨漏り。
3	白布温泉（旅館組合、中屋不動産）	トイレ及び源泉を冷ますなどの生活用水として山水を引き込んでいるが出なくなった。8/4 仮復旧済
4	新高湯温泉	私道への土砂の流出及び洗掘、アスファルト舗装の破損。（車両通行不可。） 電気、水、源泉に被害なし。8/4 土砂撤去作業が終了し、5 日より営業開始。（私道は車両通行可だが、危険箇所もあるため旅館の車両で宿泊客の送迎実施。）
5	大平温泉滝見屋	露天風呂への土砂流入（2 か所）。（流入は 6/27 の大雨時ほどでないため、自前での土砂撤去を検討）

No.	施設名	被災状況
		源泉（自噴）箇所の詰まり（水嵩が増し、状況確認できていない。）

#### 【NO. 4 新高湯温泉】



#### 1 6 文化財関係施設

No.	施設名	被災状況
1	山形大学工学部（旧米沢高等工業学校本館本館）	国指定重要文化財（建造物） ・雨漏りによる漆喰壁の変色（詳細は、大学で調査中）

#### 1 7 公園施設

No.	施設名	被災状況
1	松が岬公園	お堀西側の石積崩落。（L＝約4 m、h＝約2 m）
2	鬼面川河川緑地	緑地及び駐車場で、流木・泥・ゴミを確認。
3	米沢総合公園	野球場北側ケヤキ枝折れ。8/5 撤去済み
4	御成山公園	トイレ内土砂流入。8/5 撤去済み
5	最上川上流河川緑地	相生橋下流右岸（ACC）で、流木・泥・ゴミを確認。

#### 【NO. 1 松が岬公園】

#### 【NO. 3 米沢総合公園】



## 18 その他

- ・避難指示等を発令した際に、新型コロナウイルスの自宅療養者情報が共有された。(置賜保健所)

## 19 災害廃棄物の処分

### (1) 災害廃棄物の受入れ

受入れ日時	令和4年8月11日(木) ～ 8月14日(日) 9時～12時、13時30分～16時
受入れ場所	広幡農村広場駐車場(米沢市広幡コミュニティセンター西側)
搬入できるごみ (分別必須)	①可燃ごみ ②不燃ごみ ③粗大ごみ ④畳 ⑤廃家電 ⑥廃タイヤ ⑦木材 ⑧土のう袋に詰めた土砂
その他	・今回の災害で発生した「一般り災ごみ」に限る。 ・搬入時に、被災者の住所、氏名、被災状況(床上・床下浸水など)の記載を求める。

### (2) 災害廃棄物の搬入状況

搬入日時	搬入件数	搬入者居住地
8月11日(木)	3件	大字下新田、窪田町窪田、窪田町東江股
8月12日(金)	6件	広幡町上小菅、下小菅×2、六郷町長橋、窪田町窪田、大字下新田
8月13日(土)	1件	広幡町上小菅
8月14日(日)	6件	広幡町上小菅×2、大字長手、塩井町塩野、下花沢2、窪田町東江股
	16件	



## 2.0 災害ボランティア

### (1) 米沢市災害ボランティアセンター

本市と米沢市社会福祉協議会とで協議し、市内の住家被害はあるものの、被害規模の大きい川西町災害ボランティアセンターの後方支援をすることを決定している。市内で災害ボランティアの要請があった場合は、平時のボランティア受入れの体制の中で対応する。

### (2) 災害ボランティアの活動状況

No.	地区	件数	ボランティア受入状況等	活動内容
1	広幡地区	1件	8月11日 活動済(2名)	S氏宅の敷地内及び作業小屋内の泥の掻き出し

## 2.1 鉄道

【8月12日(金)】

路線	区間	原因	影響	備考
米坂線	米沢～今泉	大雨	臨時ダイヤで運行再開	
	今泉～坂町(新潟)	大雨	上下線で運転見合わせ ※8月12日(金)からバス等による代行輸送	

【8月9日(火)】

路線	区間	原因	影響	備考
米坂線	米沢～今泉	大雨	始発列車から臨時ダイヤで運行再開 ※今泉～坂町間は、被害が甚大であるため当分の間、運転見合わせ	

【8月6日(土)～8月8日(月)】

路線	区間	原因	影響	備考
米坂線	米沢～坂町(新潟)	大雨	上下線で終日運転見合わせ	計画運休

【8月5日(金)】

路線	区間	原因	影響	備考
山形新幹線	新庄～福島	大雨	始発から上下線で運転見合わせ ※上り 10:57 運転再開予定 ※下り 9:24 運転再開予定	計画運休
奥羽本線	赤湯～米沢	大雨	始発から上下線で運転見合わせ ※上り 11:07 運転再開予定 ※下り 12:27 運転再開予定	計画運休
米坂線	米沢～坂町(新潟)	大雨	上下線で終日運転見合わせ	計画運休

			米沢～今泉間は 8/10 から運転再開予定	
--	--	--	-----------------------	--

【8月4日（木）】

路 線	区 間	原因	影 響	備 考
山形新幹線	新庄～福島	大雨	上下線で終日運転見合わせ (運休 33 本)	計画運休
奥羽本線	赤湯～庭坂（福島）	大雨	上下線で終日運転見合わせ	計画運休
米坂線	米沢～坂町（新潟）	大雨	上下線で終日運転見合わせ（運休 23 本）	計画運休

【8月3日（水）】

路 線	区 間	原因	影 響	備 考
山形新幹線	新庄～福島	大雨	17:20 上下線で終日運転見合わせ（運休 18 本）	
奥羽本線	山形～米沢	大雨	15:20 上下線で運転見合わせ 17:00 上下線で終日運転見合わせ (運休 20 本)	計画運休
	米沢～福島	大雨	13:50 上下線で運転見合わせ ※16:12 運転再開 20:10 上下線で終日運転見合わせ (運休 10 本)	
米坂線	米沢～坂町（新潟）	大雨	11:30 上下線（羽前椿～坂町）で運転見合わせ 13:50 上下線（米沢～今泉）で運転見合わせ 15:40 上下線で終日運転見合わせ (運休 14 本（区間運休含む）)	

【その他】

米坂線の手の子駅と羽前椿駅の間に架かる鉄橋が崩落

## 2.2 米沢市災害警戒本部会議の開催

開催回	開催日時	主な内容
第 1 回	8/3 16:00	経過報告、今後の雨の見通し、避難所開設予定なし、米沢消防署から北部出張所及び消防団 2・8・9・12 分団にパトロール依頼。
第 2 回	8/3 18:00	避難指示の発令、避難所開設について
第 3 回	8/3 20:00	経過報告、今後の雨の見通しについて

## 2.3 米沢市災害対策本部会議の開催

開催回	開催日時	主な内容
第 1 回	8/3 21:00	災害対策本部への格上げ、災害救助法の適用、今後の対応等について
第 2 回	8/4 0:00	被害状況、経過報告、今後の対応等について
第 3 回	8/4 11:30	被害報告（第 1 報）の説明、今後の対応等について 【参加】 山形地方气象台、福島河川国道事務所、置賜総合支庁

## 2.4 災害救助法の適用

次の 4 市 6 町に対し、災害救助法の適用が決定された。

災害救助法適用市町村	適用年月日	被害の状況等	備 考
米沢市、寒河江市、長井市、南陽市、大江町、高畠町、川西町、小国町、白鷹町、飯豊町	令和 4 年 8 月 3 日	令和 4 年 8 月 3 日からの大雨による災害により、多数の者が生命又は身体に危害を受け、又は受けるおそれが生じており、継続的に救助を必要としている。	災害救助法施行令第 1 条第 1 項第 4 号適用

※ 被害状況については、現在調査中のものもあり、情報収集・確認が取れ次第、更新していきます。